

# 20060304こうちゃんお別れツアー

走行距離：186km  
予想時間：7時間31分

## 出発地から

1.9 km

**1** (名称無し)

道なりに右方向



神奈川県箱根町箱根付近

1.9 km

**2** (名称無し)

右方向



神奈川県箱根町箱根付近

0.9 km

**3** (名称無し)

道なりに左方向



神奈川県箱根町箱根付近

0.4 km

**4** 箱根関所南 交差点

国道1号線を右方向



神奈川県箱根町箱根付近

3.9 km

**5** (名称無し)

右方向



神奈川県箱根町元箱根付近

0.6 km

**6** 箱根園入口 交差点

県道75号線を左方向



神奈川県箱根町元箱根付近



注意 走行時は、実際の交通規則に従って安全に運転してください。

To Next Page >>

# 20060304こうちゃんお別れツアー

走行距離：186km  
予想時間：7時間31分

6 から  
5.9 km

**7** (名称無し)

左方向

神奈川県箱根町仙石原付近

0.7 km

**8** (名称無し)

芦ノ湖スカイラインを左方向

有料入口

神奈川県箱根町仙石原付近

0.6 km

**9** (名称無し)

料金所

神奈川県箱根町仙石原付近

8.8 km

**10** (名称無し)

料金所

神奈川県箱根町箱根付近

1.1 km

**11** (名称無し)

熱海・三島方面へ右方向

神奈川県箱根町箱根付近

0.1 km

**12** (名称無し)

県道20号線を左方向

神奈川県箱根町箱根付近



注意 走行時は、実際の交通規則に従って安全に運転してください。

To Next Page >>

# 20060304こうちゃんお別れツアー

走行距離：186km  
予想時間：7時間31分

12 から

↓ 1.7 km

**13** (名称無し)

道なりに左方向



神奈川県箱根町箱根付近

↓ 7.6 km

**14** (名称無し)

伊豆スカイラインを左方向



静岡県函南町軽井沢付近

↓ 0.2 km

**15** 熱海峠IC



静岡県函南町軽井沢付近

↓ 30.4 km

**16** (冷川IC)付近

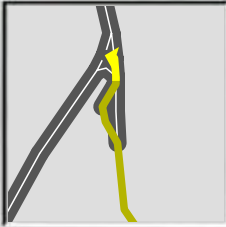


静岡県中伊豆町冷川付近

↓ 0.1 km

**17** (名称無し)

土肥・修善寺方面へ右方向

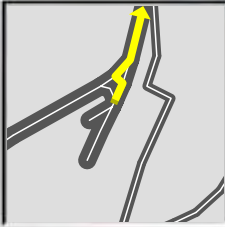


静岡県中伊豆町冷川付近

↓ 0.1 km

**18** (名称無し)

県道12号線を右方向



静岡県中伊豆町冷川付近



注意 走行時は、実際の交通規則に従って安全に運転してください。

To Next Page...

# 20060304こうちゃんお別れツアー

走行距離：186km  
予想時間：7時間31分

18 から  
↓ 10.8 km

**19** (名称無し)

右方向

静岡県修善寺町修善寺付近

0.2 km

**20** (名称無し)

右方向

静岡県修善寺町修善寺付近

1.7 km

**21** (名称無し)

左方向

静岡県修善寺町堀切付近

8.3 km

**22** (名称無し)

県道127号線を左方向

静岡県沼津市西浦河内付近

9.3 km

**23** (名称無し)

料金所

静岡県天城湯ヶ島町持越付近

0.3 km

**24** (名称無し)

左方向

静岡県天城湯ヶ島町持越付近



注意 走行時は、実際の交通規則に従って安全に運転してください。

To Next Page >>

# 20060304こうちゃんお別れツアー

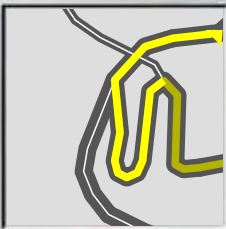
走行距離：186km  
予想時間：7時間31分

24 から

0.3 km

**25** (名称無し)

国道136号線を右方向

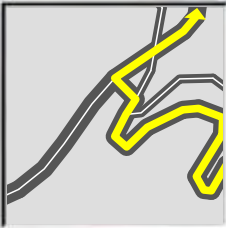


静岡県天城湯ヶ島町持越付近

2.5 km

**26** (名称無し)

国道136号線を右方向




静岡県土肥町土肥付近

47.7 km

**27** (名称無し)

左方向



静岡県沼津市内浦長浜付近

0.8 km

**28** (名称無し)

県道130号線を右方向

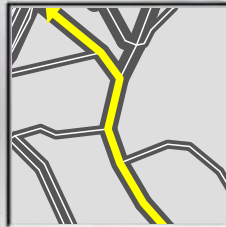


静岡県沼津市内浦三津付近

2.7 km

**29** (名称無し)

道なりに左方向



静岡県伊豆長岡町長瀬付近

0.2 km

**30** (名称無し)

国道136号線を左方向



静岡県伊豆長岡町長岡付近



注意 走行時は、実際の交通規則に従って安全に運転してください。

To Next Page >>

# 20060304こうちゃんお別れツアー

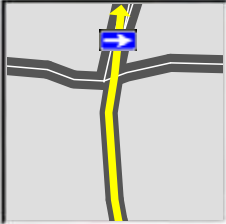
走行距離：186km  
予想時間：7時間31分

30 から

↓ 1.6 km

**31** (名称無し)

国道414号線を左方向



静岡県伊豆長岡町花坂付近

0.2 km

**32** (名称無し)

右方向



静岡県伊豆長岡町花坂付近

0.1 km

**33** (名称無し)

伊豆中央道を右方向



有料入口

静岡県伊豆長岡町花坂付近

1.7 km

**34** 江間料金所



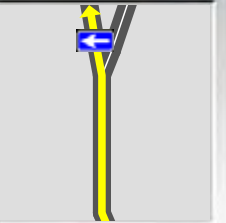
料金所

静岡県伊豆長岡町北江間付近

7.0 km

**35** (名称無し)

熱海街道を左方向



静岡県函南町大竹付近

1.8 km

**36** (名称無し)

道なりに左方向



静岡県函南町桑原付近



注意 走行時は、実際の交通規則に従って安全に運転してください。

To Next Page >>

# 20060304こうちゃんお別れツアー

走行距離：186km  
予想時間：7時間31分

36 から

4.1 km

**37** (名称無し)

道なりに左方向



静岡県函南町軽井沢付近

3.6 km

**38** (名称無し)

県道20号線を左方向



静岡県函南町軽井沢付近

9.5 km

**39** (名称無し)

国道1号線を左方向



神奈川県箱根町箱根付近

0.1 km

(名称無し)

目的地



神奈川県箱根町箱根付近



注意 走行時は、実際の交通規則に従って安全に運転してください。